




Załącznik Nr 3
do decyzji o warunkach zabudowy

WYNIKI ANALIZY FUNKCJI ORAZ CECH ZABUDOWY
I ZAGOSPODAROWANIA TERENU

działka nr ewid. 90
obręb Roszki-Ziemaki
gmina Sokoły
skala 1:1000

LEGENDA

-  DZIAŁKA ZWIĄZANA Z REALIZACJĄ
PLANOWANEJ INWESTYCJI
-  GRANICA TERENU OBJĘTEGO WNIOSEM
-  LINIA ZABUDOWY

Niniejszy załącznik graficzny wykonano na fragmencie mapy zasadniczej pochodzącej
z państwowego zasobu geodezyjnego i kartograficznego