

ZAWIADOMIENIE O WYBORZE OFERTY




Gmina Sokoly informuje, że w postępowaniu o udzielenie zamówienia publicznego, prowadzonym w trybie zaproszenia do składania ofert pn.: **Rozgraniczenie nieruchomości położonej w obrębie ewidencyjnym Bruszewo, oznaczonej w ewidencji gruntów i budynków jako działka nr 420 z nieruchomością sąsiednią oznaczoną w ewidencji gruntów i budynków jako działka nr 421, obręb Bruszewo** jako najkorzystniejszą wybrano ofertę:

USŁUGI GEODEZYJNE GEO-SAT
Janusz Zaniewski
Klepacze, ul. Niewodnicka 43, 15-635 Białystok
Łączna cena brutto – 4.500,00 zł

Uzasadnienie:

W niniejszym zaproszeniu do składania ofert wpłynęły dwie oferty. Nie podlegają one wykluczeniu ani odrzuceniu. Oferty spełniają wszystkie warunki zawarte w zaproszeniu do składania ofert. Wybrana oferta uzyskała największą ilość punktów obliczonych zgodnie z przyjętymi kryteriami i ich wagą.

Lp. oferty	Firma	Ocena oferty (liczba punktów)
1	USŁUGI GEODEZYJNE GEO-SAT Janusz Zaniewski Klepacze, ul. Niewodnicka 43 15-635 Białystok	Oferta za kwotę 4.500,00 zł brutto (najniższa cena 4.500,00 zł / cena oferty 4.500,00 zł) * 100 = 100 pkt
2	USŁUGI GEODEZYJNE Antoni Łapiński ul. Sikorskiego 18 18-100 Łapy	Oferta za kwotę 6.000,00 zł brutto (najniższa cena 4.500,00 zł / cena oferty 6.000,00 zł) * 100 = 75 pkt

WÓJ
dr inż.  / 
dr inż.  / 